

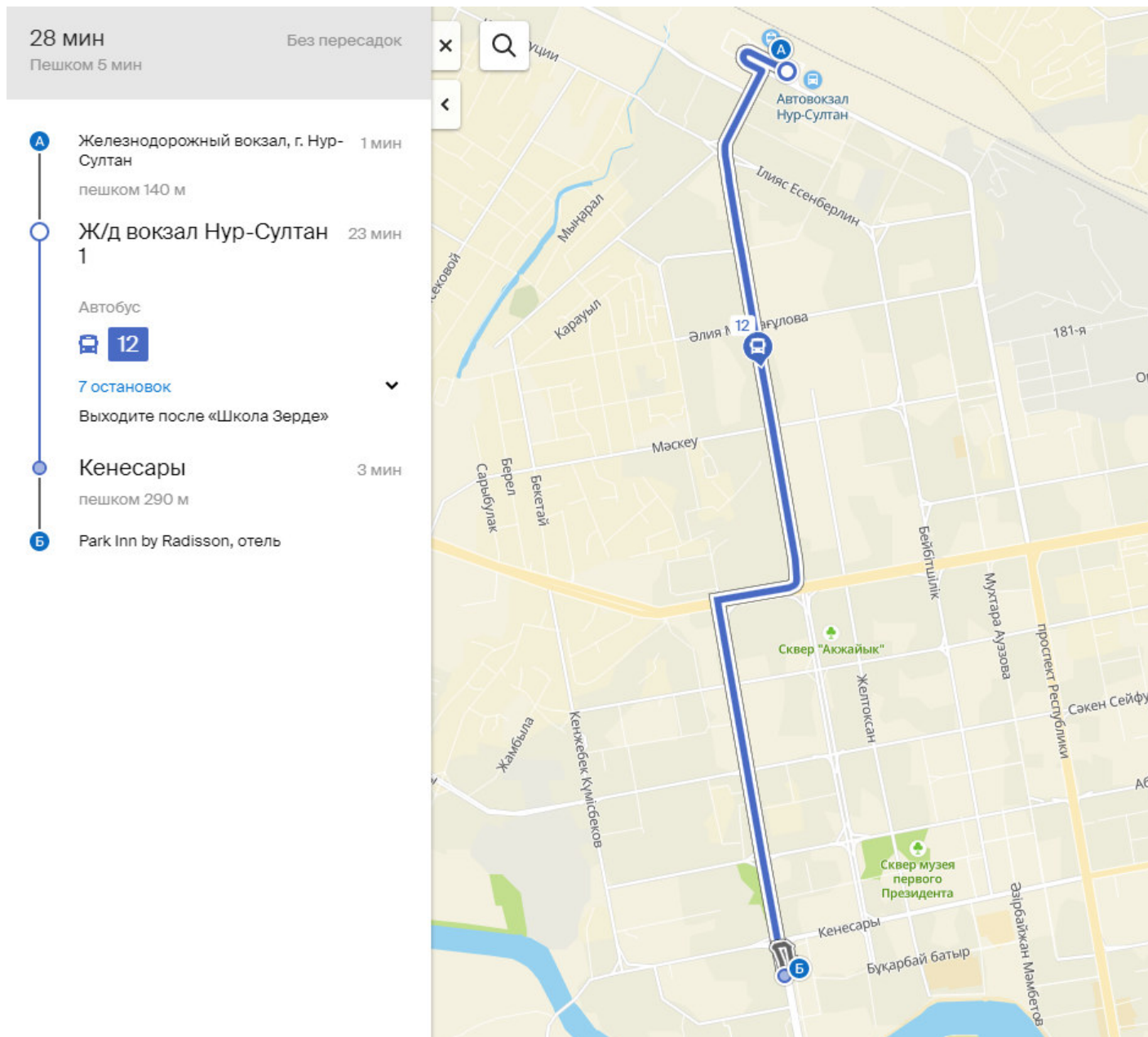
Карта маршрутов

отель «Park Inn by Radisson Astana» находится по адресу:

город Нур-Султан, Сарыаркинский район, проспект Сарыарқа, 8а

тел.: +7 (7172) 67-00-00

как доехать на автобусе с Ж/Д вокзала (старый вокзал)



как доехать на автобусе с Ж/Д вокзала Нурлы жол (новый вокзал)

1 час 8 мин
Пешком 3 мин

Без пересадок

Ж/д вокзал Нурлы жол, Остановка наземного транспорта
пешком 3 м

Ж/д вокзал Нурлы жол
1 час 4 мин

Автобус
50
30 остановок
Выходите после «Парк Астана»

Кенесары
пешком 330 м

3 мин

Парк Inn by Radisson, отель

Map details: The map shows the route in blue. Key locations include: Ж/д вокзал Нурлы жол (A), Остановка наземного транспорта (B), Ж/д вокзал Нурлы жол (C), Кенесары (D), and Park Inn by Radisson, отель (E). Landmarks on the map include: Сквер "Аюкайык", Сквер музея первого Президента, Парк "Астана", Парк "Атазүрік", Парк "Жерұйық", Парк Афганской войне, Күтқарушылар саябағы, Район "Алматы", Жетісу, Триатлон Парк Астана, Ақ Орда, Ботанический сад, Хан Шайханин, and Ботанический сад. Streets shown include: проспект Республікасы, Кенесары, проспект Абылай Хана, and проспект Кабанг.

как доехать на автобусе с Международного аэропорта Нурсултан Назарбаев

1 час 26 мин
Пешком 4 мин

Без пересадок

А Международный аэропорт Нурсултан Назарбаев, Аэропорты 1 мин
пешком 60 м

Международный аэропорт 1 час 21 мин

Автобус

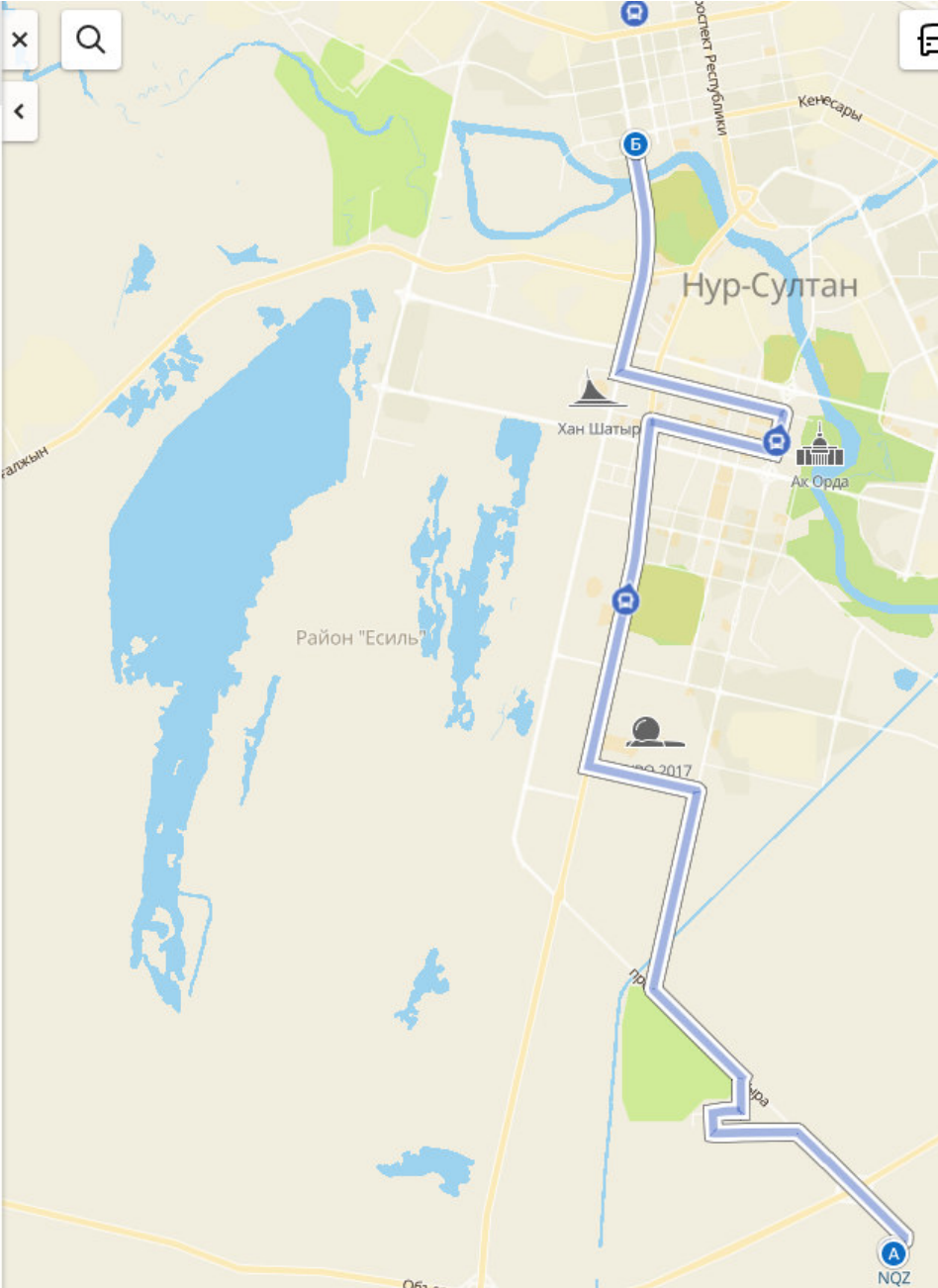
12

35 остановок

Выходите после «Парк Астана»

Б Кенесары 3 мин
пешком 330 м

В Park Inn by Radisson, отель



Map details: The map shows the city of Nur-Sultan with a blue route line. Key locations marked include the International Airport Nurtan Nazarbayev (A), Kenesary (B), and Park Inn by Radisson (B). The route starts at the airport, goes to Kenesary, and then to the hotel. The map also shows the city layout, including the Han Shatyr tent and the Ak Orda building. The route is marked with a blue line and includes stops at the airport, Kenesary, and the hotel. The map also shows the city layout, including the Han Shatyr tent and the Ak Orda building.

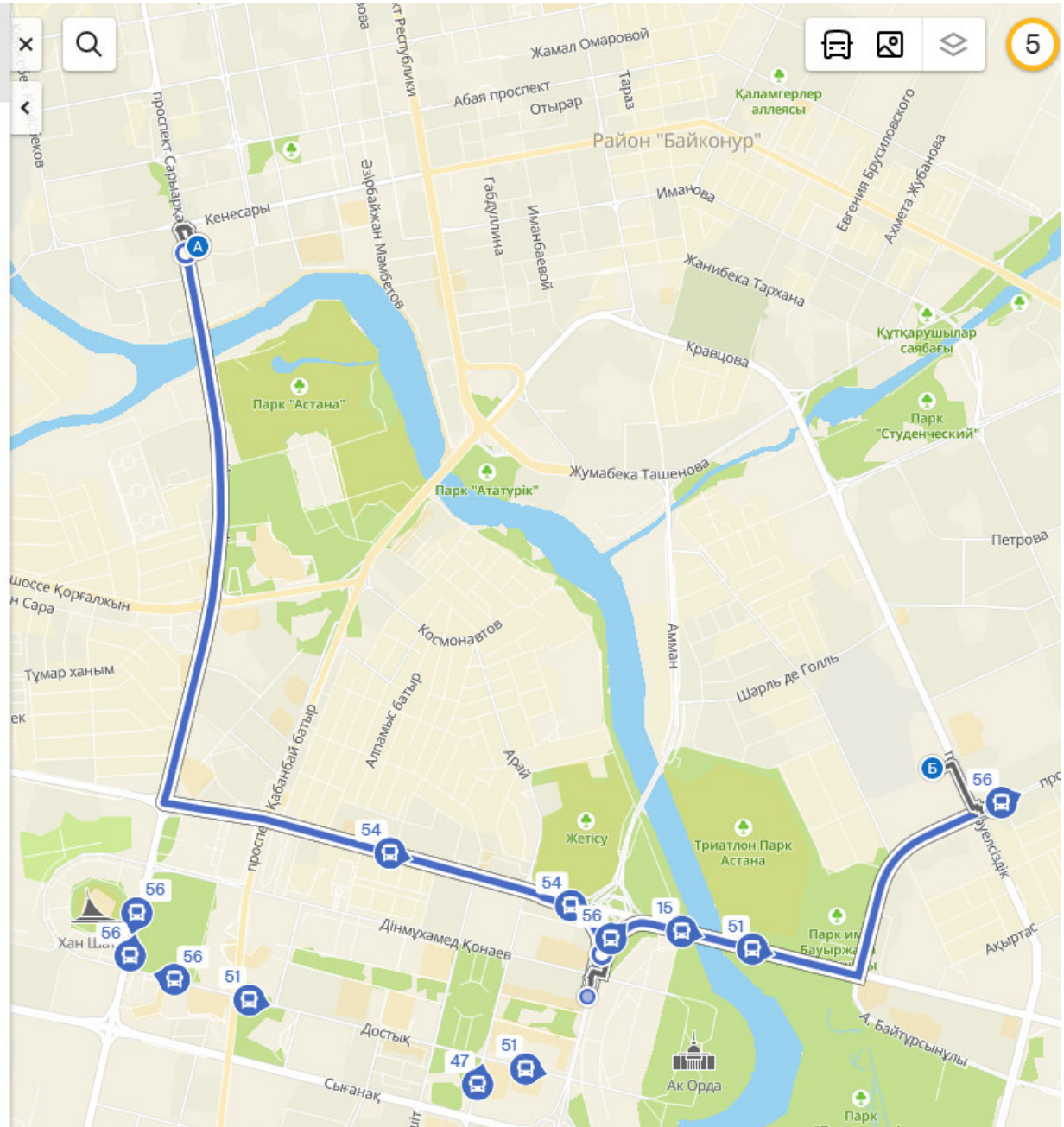
как доехать на автобусе до Alanda Clinic

54 мин

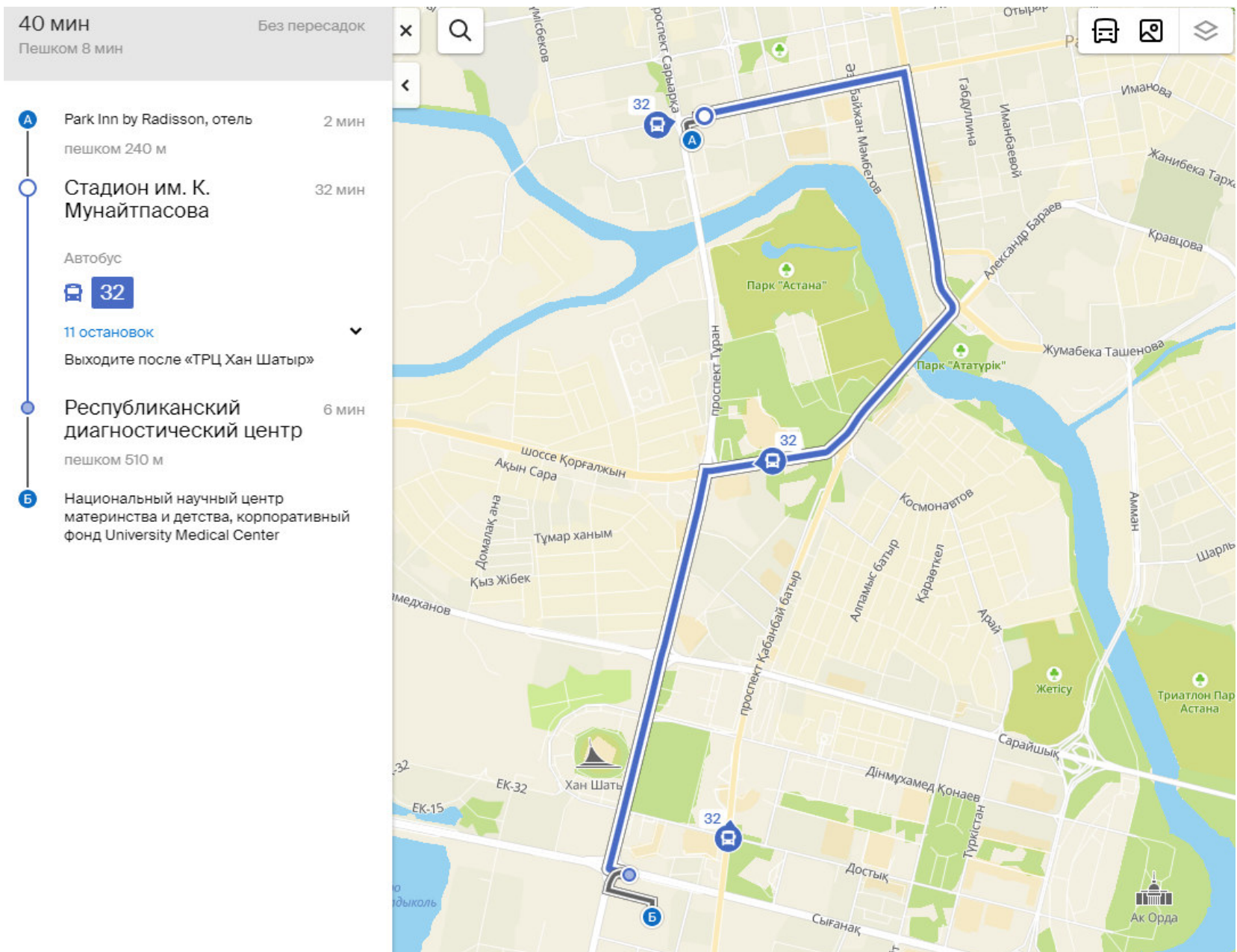
Пешком 12 мин

1 пересадка

- A** Park Inn by Radisson, отель
пешком 290 м
3 мин
- Кенесары**
26 мин
Автобус
54
6 остановок
Выходите после «Министерство иностранных дел»
- Дом Министерств**
пешком 320 м
3 мин
- Дом Министерств**
15 мин
Автобус
15 15A 47 51 56
1 остановка
Выходите после «Парк им. Момышулы»
- проспект Тауелсиздик**
пешком 490 м
5 мин
- B** Alanda Clinic, Многопрофильные медицинские центры



как доехать на автобусе до Национального научного центра материнства и детства



как доехать на автобусе до Национального научного кардиохирургического центра

29 мин
Пешком 6 мин

Без пересадок

А Park Inn by Radisson, отель
пешком 290 м 3 мин

Кенесары 23 мин

Автобус
50 53
7 остановок

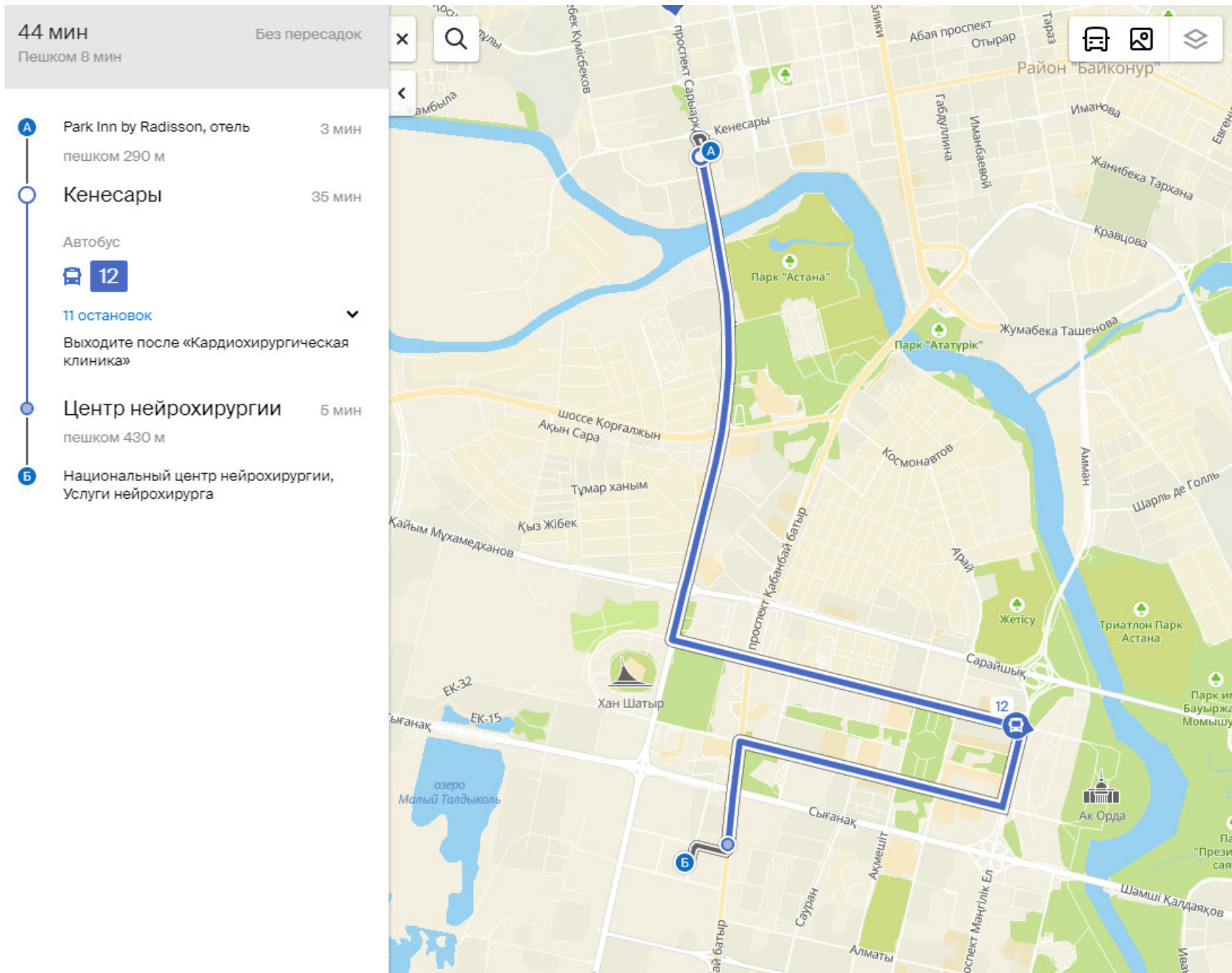
Выходите после «Детский реабилитационный центр»

Б Национальный кардиологический центр
пешком 260 м 3 мин

Национальный научный кардиохирургический центр, Услуги хирурга

The map displays a route starting at Park Inn by Radisson (Point A) and ending at the National Scientific Cardiovascular Surgery Center (Point B). The route includes a 3-minute walk to the bus stop at Кенесары, a 23-minute bus ride on routes 50 and 53, and a final 3-minute walk to the destination. The map shows the city of Almaty with various streets and landmarks like Park 'Astana' and Lake Malyy Taldykoly.

как доехать на автобусе до Научного центра нейрохирургии



как доехать на автобусе до как доехать на автобусе до Многопрофильной городской больницы №1

34 мин

Без пересадок

Пешком 11 мин

- A** Park Inn by Radisson, отель 7 мин
пешком 600 м
- Желтоксан** 22 мин
Автобус
23 25
7 остановок
Выходите после «Микрорайон Целинный»
- Монумент защитников отечества** 4 мин
пешком 410 м
- Б** Многопрофильная городская больница №1, Родильные дома

